

## ПОСТАНОВЛЕНИЕ

от 11 августа 2020 года № 531  
г. Сураж

Об утверждении схемы расположения  
земельного участка на кадастровом  
плане территории

Руководствуясь ст.ст. 11.3, 11.9, 11.10 Земельного кодекса РФ, Приказом Минэкономразвития России от 27.11.2014г. № 762 «Об утверждении требований к подготовке схемы расположения земельного участка или земельных участков на кадастровом плане территории и формату схемы расположения земельного участка или земельных участков на кадастровом плане территории при подготовке схемы расположения земельного участка или земельных участков на кадастровом плане территории в форме электронного документа, формы схемы расположения земельного участка или земельных участков на кадастровом плане территории, подготовка которой осуществляется в форме документа на бумажном носителе», классификатором видов разрешенного использования земельных участков, утвержденным Приказом Министерства экономического развития РФ от 01.09.2014г. № 540, Правилами землепользования и застройки территории муниципального образования «город Сураж», утвержденными решением Совета народных депутатов города Суража от 23.10.2015г. № 76, подготовку схемы расположения земельного участка обеспечивает гражданин Лопатин Георгий Георгиевич (заявление от 17.07.2020г. № 972) в целях образования земельного участка для его предоставления без проведения торгов, администрация Суражского района

ПОСТАНОВЛЯЕТ:

1. Утвердить прилагаемую схему расположения земельного участка на кадастровом плане территории, в границах кадастрового квартала 32:25:0410101, на бумажном носителе со следующими показателями:

- ЗУ: - площадь земельного участка: 1657 кв.м.
- адрес участка: Российская Федерация, Брянская область, Суражский, муниципальный район, Суражское городское поселение, г. Сураж, ул. Белорусская, з/у 150Е;
- территориальная зона: зона объектов автомобильного транспорта (ИТ2);
- категория земель: земли населенных пунктов;
- вид разрешенного использования: объекты гаражного назначения.

2. Образовать земельный участок из земель, государственная собственность на которые не разграничена, указанный в п.1 настоящего постановления, в соответствии с действующим законодательством.

3. Площадь образуемого земельного участка, указанного в п.1 настоящего постановления, полученная при проведении кадастровых работ, может превышать проектную площадь не более чем на десять процентов.

4. Заявитель Лопатин Георгий Георгиевич имеет право на обращение без доверенности с заявлением о государственном кадастровом учете образуемого земельного участка.

5. Отделу организационной работы и внутренней политики администрации Суражского района (Котенок В.Г.) настоящее постановление опубликовать в информационно-аналитическом бюллетене «Муниципальный вестник города Суража» и разместить на официальном сайте администрации Суражского района в информационно-телекоммуникационной сети «Интернет».

6. Настоящее постановление вступает в силу со дня подписания.

7. Контроль за исполнением настоящего постановления возложить на комитет по управлению муниципальным имуществом администрации Суражского района (Иванченко Н.В.).

**Глава администрации  
Суражского района**



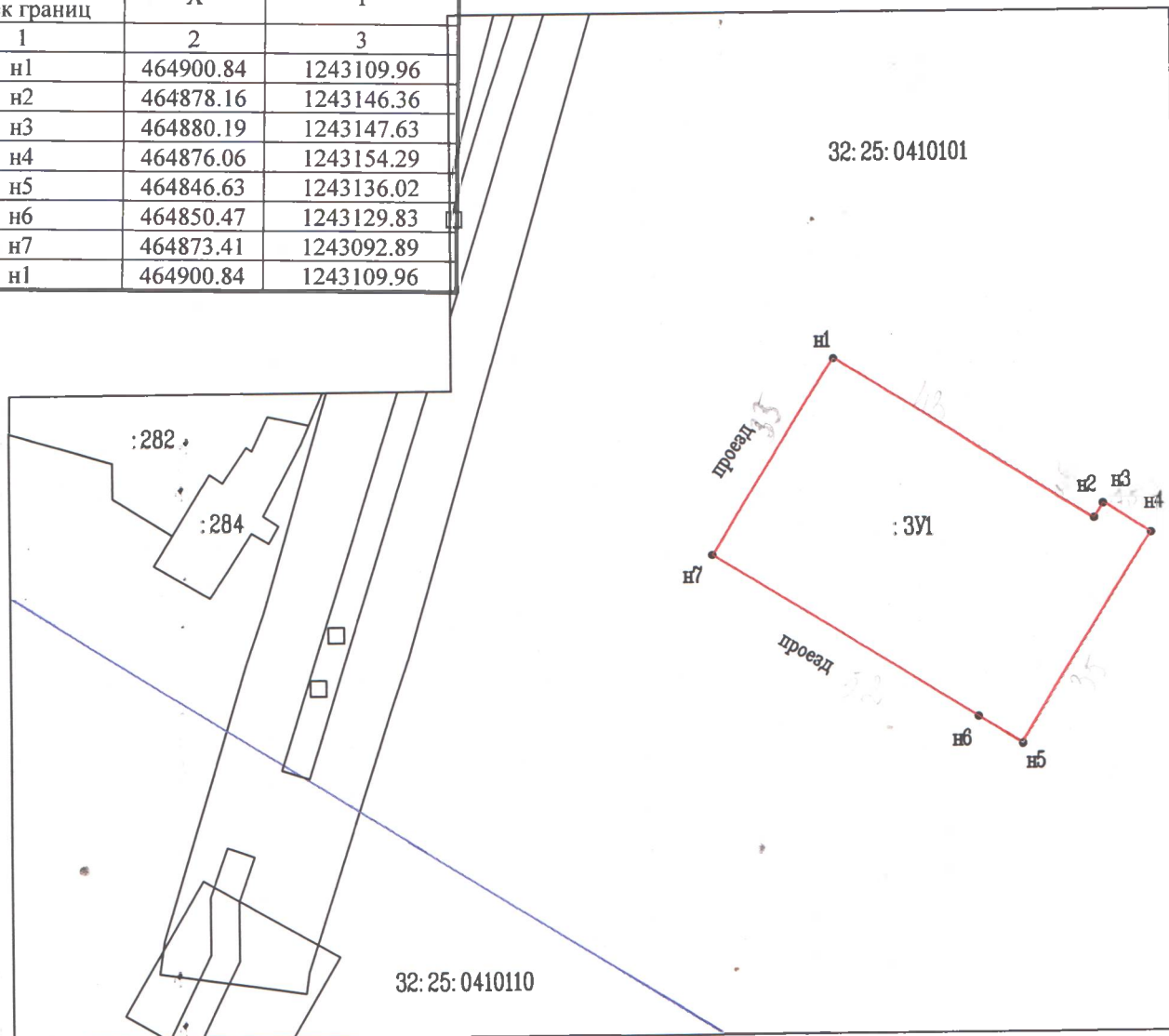
**В.П.Риваненко**

Иванченко Н.В.  
2-26-65

Утверждена  
 Постановлением Администрации Суражского района  
 от 11 августа 2020 г. № 531








Схема расположения земельного участка или земельных участков на кадастровом плане территории

Условный номер земельного участка :ЗУ1		
Система координат: СК-32		
Площадь земельного участка 1657 м <sup>2</sup>		
Обозначение характерных точек границ	Координаты, м	
	X	Y
1	2	3
н1	464900.84	1243109.96
н2	464878.16	1243146.36
н3	464880.19	1243147.63
н4	464876.06	1243154.29
н5	464846.63	1243136.02
н6	464850.47	1243129.83
н7	464873.41	1243092.89
н1	464900.84	1243109.96



Масштаб 1:1 000

Условные обозначения:

-  — граница земельного участка, установленная (уточненная) при проведении кадастровых работ
-  — границы земельных участков, установленных в соответствии федеральным законодательством, включенные в ГКН, отражающиеся в масштабе
-  — граница кадастровых кварталов
-  — вновь образованный земельный участок
-  — кадастровый номер земельного участка
-  — надпись номера кадастрового квартала
-  — характерная точка границы, сведения о которой позволяют однозначно определить ее положение на местности