

**РОССИЙСКАЯ ФЕДЕРАЦИЯ  
БРЯНСКАЯ ОБЛАСТЬ  
СУРАЖСКИЙ РАЙОН  
КУЛАЖСКИЙ СЕЛЬСКИЙ СОВЕТ НАРОДНЫХ ДЕПУТАТОВ**

**РЕШЕНИЕ**

заседания Кулажского сельского Совета народных депутатов

от 28.06.2021 г. № 45  
п. Лесное

О внесении изменения в решение от 27.11.2015 г.  
№71 «Об утверждении проекта планировки  
территории, проекта межевания территории»

В связи с уточнением границ земельных участков, расположенных на трассе планируемого строительства объекта «Газопровод межпоселковый с Кулаги – д. Жемердеевка Суражского района Брянской области» Кулажский сельский Совет народных депутатов

**РЕШИЛ:**

- 1, Внести изменения в проект планировки территории, проекта межевания территории, предназначенной для размещения линейных объектов транспортной инфраструктуры федерального значения, регионального или местного значения «Газопровод межпоселковый с. Кулаги - д. Жемердеевка Суражского района Брянской области», согласно приложению. №1, приложению №5. /Приложения прилагаются/
2. Настоящее решение вступает в силу с момента его подписания.
3. Опубликовать решение Кулажского сельского Совета народных депутатов в информационно - аналитическом бюллетене «Муниципальный вестник» Кулажского сельского поселения и разместить на сайте администрации Суражского района в разделе «сельские поселения».

Глава Кулажского  
сельского поселения



О. Ф.Меньков

Экспликация земельных участков по объекту:

«Газопровод межпоселковый с. Кулаги - д. Жемердеевка Суражского района Брянской области»

№ п/п	Кадастровый номер ЗУ/ номер кадастрового квартала	Местонахождение з/у	Площадь кв.м	Площадь наложения, кв.м	Протяженность трассы исходя из отвода 15 м. м	Категория земель (вид угодья по картматериалу)	Разрешенное использование	Правообладатель	Вид права
1	32:25:0000000	Брянская обл., р-н Суражский	9559			Земли населенных пунктов	под строительство объекта: "Газопровод межпоселковый с.Кулаги - д.Жемердеевка Суражского района Брянской области"	Муниципальное образование "Кулажское сельское поселение"	неограниченная собственность
	в том числе:								
	32:25:0440601	Брянская обл., р-н Суражский, с.Кулаги		570.97	26				
				3035.55	289				
			741.16	76					
	32:25:0440701, 32:25:0441442	Брянская обл., р-н Суражский, д.Жемердеевка		5211.54	258				
2	32:25:0000000:876	Брянская обл., р-н Суражский	36 193			Земли сельскохозяйственного назначения	под строительство объекта: "Газопровод межпоселковый с.Кулаги - д.Жемердеевка Суражского района Брянской области"	Муниципальное образование "Кулажское сельское поселение"	неограниченная собственность
	в том числе:								
	32:25:0441414	Брянская обл., р-н Суражский		17441.36	1626				
					247				
					19				
	32:25:0430103	Брянская обл., р-н Суражский		6603.82	641				
					4				
					35				
					70				
					725				
			129						
	32:25:0441442	Брянская обл., р-н Суражский		12148.21	125				
					9				
3	32:25:0000000:626	Брянская область, р-н Суражский, Клиновское лесничество, Суражское участковое лесничество (КСХЛ "Рассвет")	2 705 927	4313	462	Земли лесного фонда	для лесохозяйственной деятельности	Российская Федерация, ГКУ Брянской области "Клиновское лесничество"	права не зарегистрированы
				27	0				
				31	0				
				30					
				100	0				
4	32:25:0430103:31	Брянская обл, р-н Суражский, Кулажское сельское поселение, в 1300 м на восток от н.п. Жемердеевка	95 683	188	31	Земли лесного фонда	для лесохозяйственной деятельности	Российская Федерация, ГКУ Брянской области "Клиновское лесничество"	права не зарегистрированы
5	32:25:0430101:2	Брянская обл, р-н Суражский, с.Кулаги	36 475	430	43	Земли сельскохозяйственного назначения	Для ведения личного подсобного хозяйства	Тихоновецкий Михаил Иванович	собственность, 32-32-14/001/2011-291 от 02.03.2011
6	32:25:0000000:1012	Брянская обл, р-н Суражский, а д Сураж-Клиницы	51 485	149	19	Земли населенных пунктов	Для эксплуатации автомобильной дороги	Управление дорожного хозяйства Брянской области	оперативное управление
ИТОГО				46835	4457				
Протяженность по УКР, м					4300				

Приложение 1  
к проекту межевания территории

КАТАЛОГ КООРДИНАТ ОБРАЗУЕМЫХ ЗЕМЕЛЬНЫХ УЧАСТКОВ, ИЗ ЗЕМЕЛЬ НАХОДЯЩИХСЯ В ГОСУДАРСТВЕННОЙ ИЛИ МУНИЦИПАЛЬНОЙ СОБСТВЕННОСТИ		
Условный номер земельного участка – :ЗУ1		
Кадастровый квартал: - 32:25:0000000 (в т.ч.: 32:25:0440601, 32:25:0440701)		
Категория земель: - земли населенных пунктов		
Вид разрешенного использования: под строительство объекта: "Газопровод межпоселковый с.Кулаги - д.Жемердеевка Суражского района Брянской области"		
Площадь многоконтурного земельного участка 9559 м <sup>2</sup> (в т.ч. контур (1) -5211.51 кв.м, контур (2) -741.16 кв.м, контур (3) -3035.55 кв.м, контур (4)- 570.97 кв.м)		
Обозначение характерных точек границ	Координаты, м	
	X	Y
:ЗУ1(1)	-	-
н1	452294.31	1239420.18
н2	452318.51	1239456.89
н3	452319.57	1239459.83
н4	452315.39	1239463.06
н5	452292.87	1239428.89
н6	452264.75	1239447.29
н7	452240.99	1239466.41
н8	452224.89	1239486.92
н9	452242.20	1239497.83
н10	452190.19	1239577.43
н11	452137.57	1239662.74
н12	452118.33	1239675.11
н13	452096.84	1239700.90
н14	452097.32	1239698.84
н15	452220.50	1239501.87
н16	452211.72	1239496.38
н17	452207.05	1239504.04
н18	452176.09	1239484.66
н19	452191.48	1239460.08
н20	452206.74	1239469.63
н21	452204.61	1239473.02
н22	452220.21	1239482.88
н23	452236.74	1239462.12
н24	452261.23	1239442.42
н1	452294.31	1239420.18
:ЗУ1(2)	-	-
н25	451619.09	1243204.29
н26	451626.08	1243211.45
н27	451623.47	1243213.65
н28	451568.54	1243259.02
н29	451558.77	1243255.05
н25	451619.09	1243204.29
:ЗУ1(3)	-	-
н30	451534.97	1243286.45
н31	451534.48	1243288.56
н32	451523.72	1243297.62
н33	451510.38	1243379.04
н34	451497.65	1243395.36
н35	451494.67	1243393.71
н36	451489.91	1243405.28
н37	451478.59	1243419.81
н38	451473.11	1243437.84

н39	451458.79	1243433.23
н40	451428.57	1243527.65
н41	451429.53	1243527.94
н42	451426.24	1243538.21
н43	451425.29	1243537.92
н44	451423.28	1243544.19
45	451420.13	1243543.16
н46	451419.47	1243542.95
н47	451454.98	1243432.01
н48	451454.03	1243431.70
н49	451455.87	1243425.95
н50	451460.65	1243410.03
н51	451465.91	1243411.66
н52	451496.14	1243372.90
н53	451508.48	1243297.37
н54	451526.24	1243282.43
н55	451528.56	1243283.62
н56	451529.07	1243283.00
57	451530.61	1243283.62
30	451534.97	1243286.45
:3У1(4)	-	-
н58	451427.46	1243565.55
н59	451423.35	1243578.41
н60	451419.13	1243585.85
н61	451409.38	1243604.48
н62	451400.32	1243596.79
н63	451410.25	1243568.50
н64	451412.73	1243560.76
65	451414.33	1243561.26
н58	451427.46	1243565.55

Условные обозначения:

№ п/п	Название условного знака	Изображение	Описание изображения
1	2	3	4
2	<p><b>Земельный участок, размеры которого могут быть переданы в масштабе разделов графической части</b></p> <p><b>Земельный участок, размеры которого не могут быть переданы в масштабе разделов графической части<sup>1</sup>:</b></p> <p>а) земельный участок, имеющийся в ЕГРН сведения о границе которого достаточны для определения ее положения на местности;</p> <p>б) земельный участок, имеющийся в ЕГРН сведения о границе которого недостаточны для определения ее положения на местности;</p> <p>в) ранее учтенный земельный участок, представляющий собой единое землепользование с преобладанием обособленных участков, имеющийся в ЕГРН сведения о границах которых достаточны для определения их положения на местности;</p> <p>г) ранее учтенный земельный участок, представляющий собой единое землепользование с преобладанием обособленных участков, имеющийся в ЕГРН сведения о границах которых недостаточны для определения их положения на местности;</p> <p>д) ранее учтенный земельный участок, представляющий собой единое землепользование с преобладанием условных участков, имеющийся в ЕГРН сведения о границах которых достаточны для определения их положения на местности;</p> <p>е) ранее учтенный земельный участок, представляющий собой единое землепользование с преобладанием условных участков, имеющийся в ЕГРН сведения о границах которых недостаточны для определения их положения на местности</p>		<p>для изображения применяются условные знаки №3, №4</p> <p>квадрат черного цвета с длиной стороны 3 мм</p> <p>квадрат с длиной стороны 3 мм, очерченный линией черного цвета, толщиной 0,2 мм</p> <p>квадраты черного цвета с длиной стороны 2 мм, соединенные штрихами черного цвета, толщиной 0,2 мм</p> <p>квадраты с длиной стороны 2 мм, очерченные линией черного цвета, толщиной 0,2 мм, соединенные штрихами черного цвета, толщиной 0,2 мм</p> <p>сплошные параллельные линии толщиной 0,2 мм и расстоянием между ними 1 мм</p> <p>пунктирные параллельные линии с расстоянием между ними 1 мм. Интервал между штрихами – 1 мм, длина штриха – 2 мм, толщина – 0,2 мм</p>
3	<p><b>Часть границы:</b></p> <p>а) существующая часть границы, имеющаяся в ЕГРН сведения о которой достаточны для определения ее местоположения;</p> <p>б) вновь образованная часть границы, сведения о которой достаточны для определения ее местоположения;</p> <p>в) существующая часть границы, имеющаяся в ЕГРН сведения о которой недостаточны для определения ее местоположения;</p> <p>г) вновь образованная часть границы, сведения о которой недостаточны для определения ее местоположения</p>		<p>сплошная линия черного цвета, толщиной 0,2 мм</p> <p>сплошная линия красного цвета, толщиной 0,2 мм (допускается линия черного цвета, выделенная маркером красного цвета, шириной до 3 мм)</p> <p>пунктирная линия черного цвета, толщиной 0,2 мм, длиной штриха 2 мм и интервалом между штрихами 1 мм</p> <p>пунктирная линия красного цвета, толщиной 0,2 мм, длиной штриха 2 мм и интервалом между штрихами 1 мм (допускается линия черного цвета, выделенная маркером красного цвета, шириной до 3 мм)</p>
4	<p><b>Характерная точка границы:</b></p> <p>а) характерная точка границы, сведения о которой не позволяют однозначно определить ее положение на местности</p> <p>б) характерная точка границы, сведения о которой позволяют однозначно определить ее положение на местности</p>		<p>окружность диаметром 1,5 мм</p> <p>круг черного цвета диаметром 1,5 мм</p>
5	<p><b>Пункт геодезической основы:</b></p> <p>а) пункт государственной геодезической сети</p> <p>б) пункт опорной межевой сети</p>		<p>равносторонний треугольник со стороной 3,0 мм с точкой внутри</p> <p>квадрат со стороной 2,0 мм с точкой внутри</p>
6	<p><b>Точка съёмочного обоснования</b></p>		<p>окружность диаметром 2,0 мм с точкой внутри</p>
7	<p><b>Направления геодезических построений при создании съёмочного обоснования</b></p>		<p>сплошная линия черного цвета толщиной 0,5 мм</p>
8	<p><b>Направления геодезических построений при определении координат характерных точек границ земельного участка</b></p>		<p>сплошная линия черного цвета со стрелкой толщиной 0,2 мм</p>

<sup>1</sup> Для обозначения образуемых земельных участков, размеры которых не могут быть переданы в масштабе разделов графической части, применяются условные знаки №2 (а, б), выполненные красным цветом (допускается знак, выполненный черным цветом, выделенный маркером красного цвета)



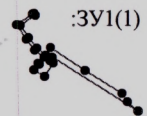


Схема расположения земельных участков



Жемердеевка



Кулаги

