

ПОСТАНОВЛЕНИЕ

от 09 июня 2023 года № 358

г. Сураж

Об утверждении схемы расположения земельных участков на кадастровом плане территории

Руководствуясь Земельным кодексом РФ, Градостроительным кодексом РФ, Правилами землепользования и застройки Овчинского сельского поселения, утвержденными решением Суражского районного Совета народных депутатов от 28.12.2016г. № 217, Правилами землепользования и застройки муниципального образования «город Сураж», утвержденными решением Совета народных депутатов города Суража от 23.10.2015г. № 76, администрация Суражского района

ПОСТАНОВЛЯЕТ:

1. Утвердить прилагаемые схемы расположения земельных участков на кадастровом плане территории для осуществления работ по строительству распределительных газопроводов, газопроводов-вводов до границы земельных участков к жилым домам:

- земельный участок, площадью 3094 кв.м., расположенный по адресу: Брянская область, Суражский район, д. Калинки, ул. Калинина, д. 13А, в границах кадастрового квартала 32:25:0270913, категория земель: земли населенных пунктов, земельный участок расположен в границах территорий общего пользования, действие градостроительных регламентов на которые не распространяется;

- земельный участок, площадью 679 кв.м., расположенный по адресу: Брянская область, Суражский район, г. Сураж, ул. Конституции, д.4, кв.1, в границах кадастрового квартала 32:25:0410105, категория земель: земли населенных пунктов, земельный участок расположен в границах территорий общего пользования, действие градостроительных регламентов на которые не распространяется;

- земельный участок, площадью 1592 кв.м., расположенный по адресу: Брянская область, Суражский район, г. Сураж, ул. Южная, д.10, в границах кадастрового квартала 32:25:0010102, категория земель: земли населенных пунктов, земельный участок расположен в границах территорий общего пользования, действие градостроительных регламентов на которые не распространяется;

- земельный участок, площадью 812 кв.м., расположенный по адресу: Брянская область, Суражский район, г. Сураж, ул. Кутузова, д.6, в границах кадастрового квартала 32:25:0010102, категория земель: земли населенных пунктов, земельный участок расположен в границах территорий общего пользования, действие градостроительных регламентов на которые не распространяется;

- земельный участок, площадью 1000 кв.м., расположенный по адресу: Брянская область, Суражский район, г. Сураж, ул. Ворошилова, д. 31, в границах кадастрового квартала 32:25:0410127, категория земель: земли населенных пунктов, земельный участок расположен в границах территорий общего пользования, действие градостроительных регламентов на которые не распространяется;

- земельный участок, площадью 667 кв.м., расположенный по адресу: Брянская область, Суражский район, г. Сураж, ул. Чайковского, д.5А, в границах кадастрового квартала 32:25:0410114, категория земель: земли населенных пунктов, земельный участок расположен в границах территорий общего пользования, действие градостроительных регламентов на которые не распространяется.

2. Настоящее постановление вступает в силу со дня подписания.

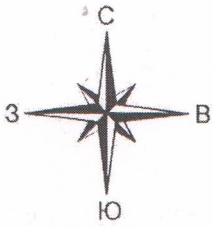
3. Отделу правовой и организационно-кадровой работы администрации Суражского района (Котенок В.Г.) настоящее постановление опубликовать в информационно-аналитическом бюллетене «Муниципальный вестник города Суража» и разместить на официальном сайте администрации Суражского района в информационно-телекоммуникационной сети «Интернет».

4. Контроль за исполнением настоящего постановления возложить на комитет по управлению муниципальным имуществом администрации Суражского района (Иванченко Н.В.).

**Глава администрации
Суражского района**

В.П.Риваненко

Иванченко Н.В.
2-26-65



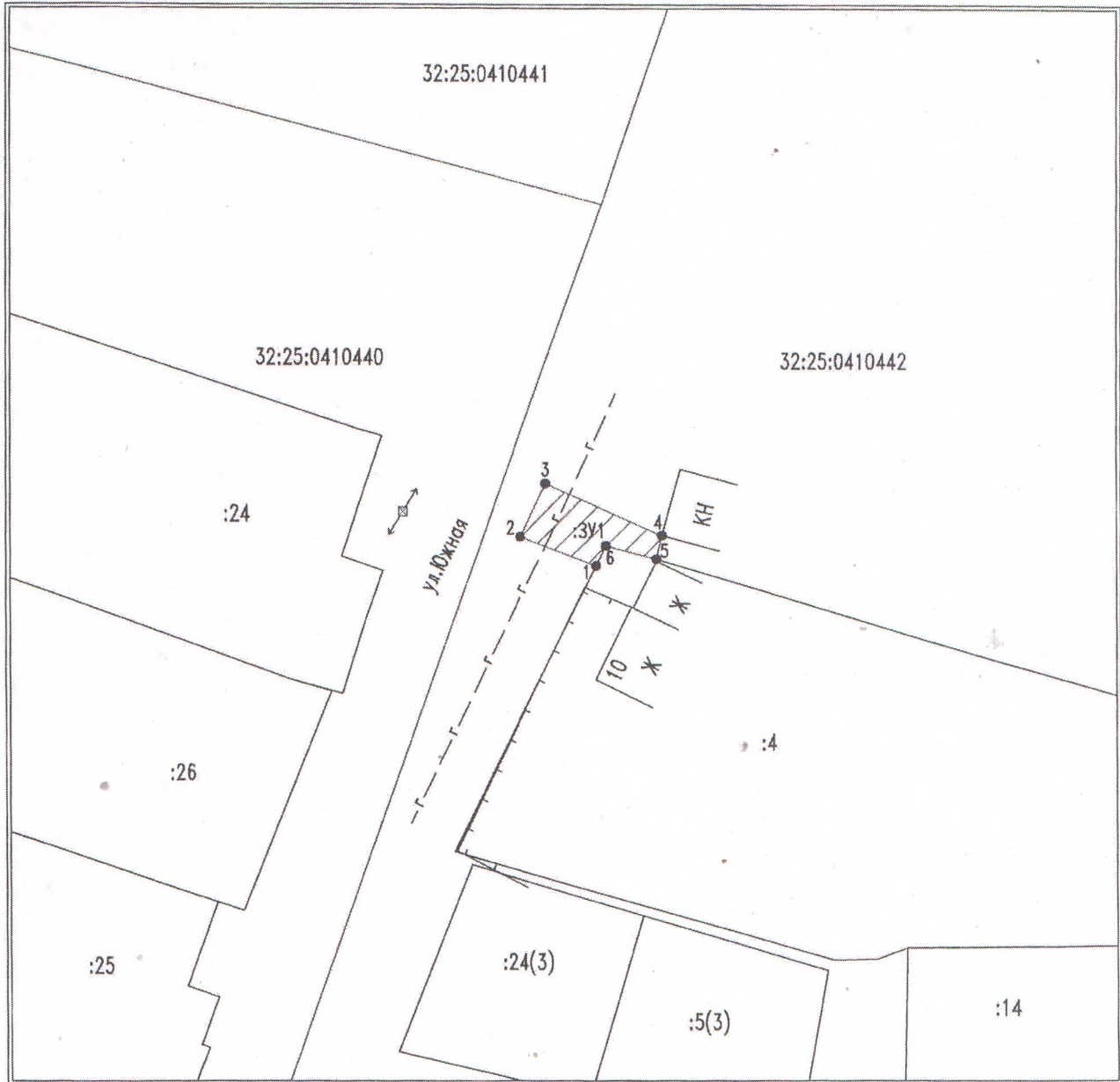
Утверждена
Гостыльникова
 (наименование документа об утверждении, включая наименования органов государственной
 власти или органов местного самоуправления, принявших решение об утверждении
 схемы или подтверждающих соглашение о перераспределении земельных участков)
 от " *15* " *06* 20*18* г. N *358*

СХЕМА РАСПОЛОЖЕНИЯ

земельного участка или земельных участков на кадастровом плане территории

Адрес объекта: Брянская область, Суражский район, г.Сураж, ул.Южная, г.10

Площадь земельного участка: 34 кв.м.



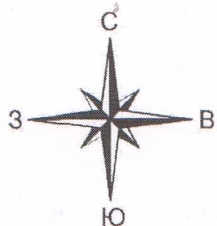
Масштаб 1:500

Система координат: СК-32

Условные обозначения:

—	Граница образуемого земельного участка
—	Граница кадастровых кварталов
—	Граница земельного участка включенная в ГКН
— г —	Распределительный газопровод
:ЗУ1	Обозначение образуемого земельного участка
32:02:0010102	Номер кадастрового квартала
:24	Кадастровый номер земельного участка

Обозначение характерных точек границ	Координаты, м		Длина линии м	На точку
	X	Y		
1	461910,27	1244322,34	6,12	2
2	461912,47	1244316,62	4,44	3
3	461916,49	1244318,51	9,6	4
4	461912,6	1244327,29	1,87	5
5	461910,78	1244326,86	3,92	6
6	461911,79	1244323,07	1,69	1



Утверждена

Местный чиновник
 (наименование документа об утверждении, включая наименование органа государственной власти или органов местного самоуправления, принявших решение об утверждении схемы или подписавших соглашение о перераспределении земельных участков)

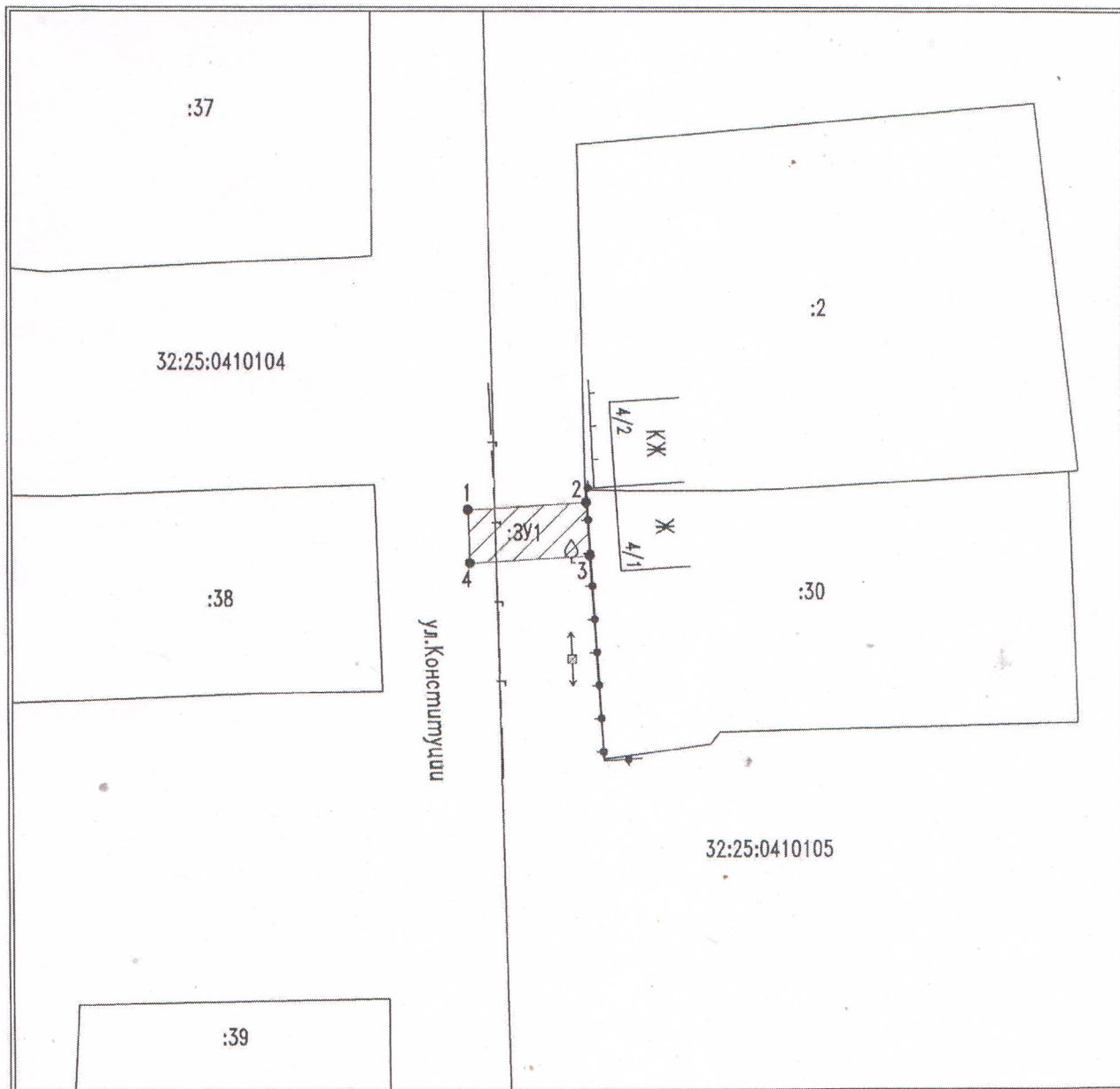
от " 09 " 06 20 23 г. N 358

СХЕМА РАСПОЛОЖЕНИЯ

земельного участка или земельных участков на кадастровом плане территории

Адрес объекта: Брянская область, Суражский район, г.Сураж, ул.Конституции, д.4, кв.1

Площадь земельного участка: 36 кв.м.



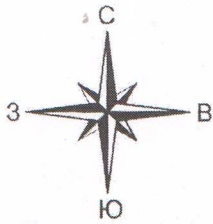
Масштаб 1:500

Условные обозначения:

—	Граница образуемого земельного участка
—	Граница кадастровых кварталов
—	Граница земельного участка включенная в ГКН
— г —	Распределительный газопровод
:3У1	Обозначение образуемого земельного участка
32:25:0410105	Номер кадастрового квартала
:24	Кадастровый номер земельного участка

Система координат: СК-32

Обозначение характерных точек границ	Координаты, м		Длина линии м	На точку
	X	Y		
1	464769,12	1243574,2	8,89	2
2	464769,66	1243583,07	4	3
3	464765,67	1243583,32	9	4
4	464765,12	1243574,33	4	1



Утверждена

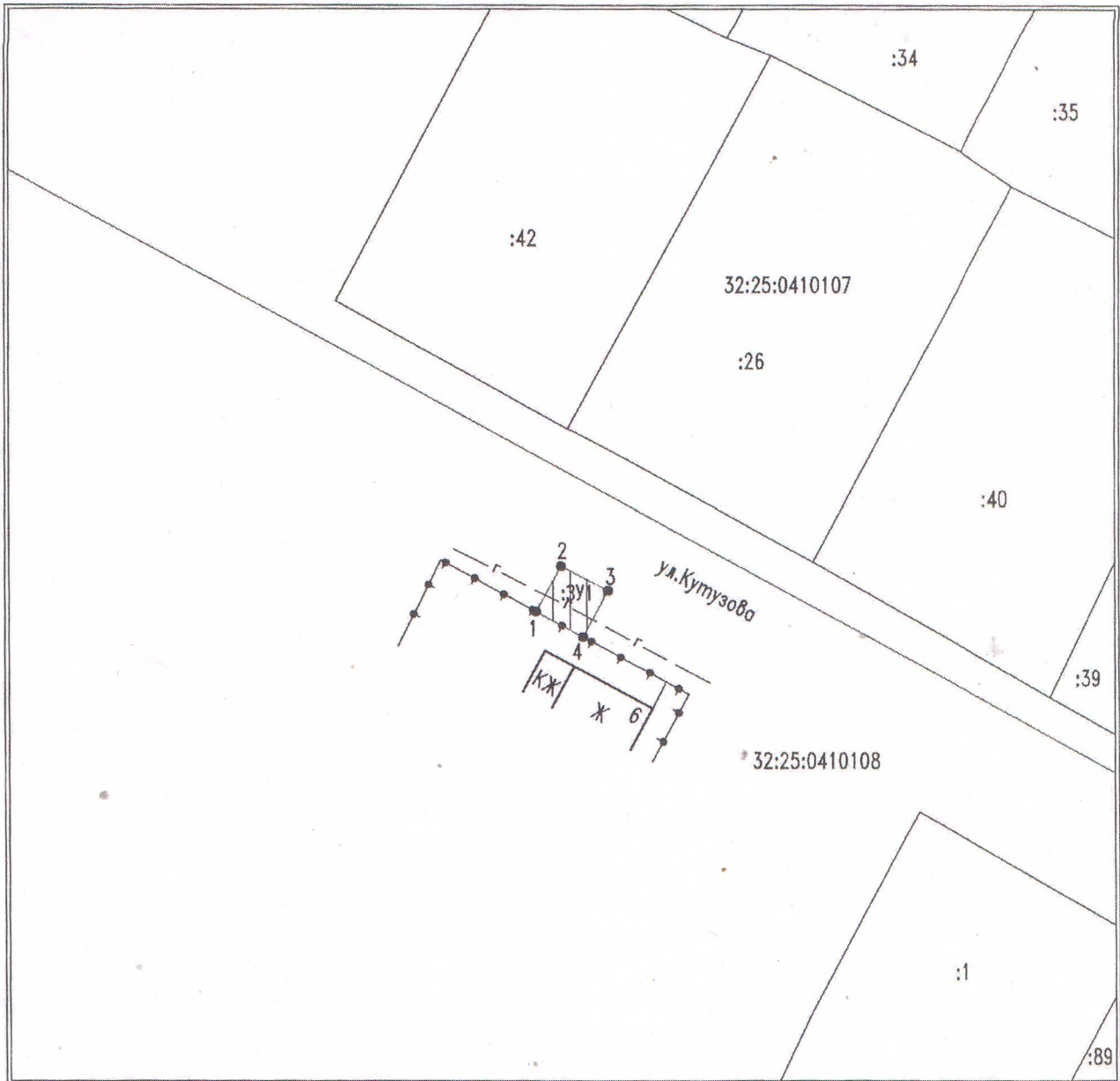
А.А. Мухоморова
 (наименование документа об утверждении, включая наименования органов государственной
 власти или органов местного самоуправления, принявших решение об утверждении
 схемы или подписавших соглашение о перераспределении земельных участков)

от " *09* " *06* " 20 *22* г. № *358*

СХЕМА РАСПОЛОЖЕНИЯ

земельного участка или земельных участков на кадастровом плане территории

Адрес объекта: Брянская область, Суражский район, г.Сураж, ул.Кутузова, д.6
 Площадь земельного участка: 16 кв.м.



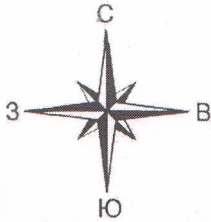
Масштаб 1:500

Условные обозначения:

—	Граница образуемого земельного участка
—	Граница кадастровых кварталов
—	Граница земельного участка включенная в ГКН
— г —	Распределительный газопровод
:ЗУ1	Обозначение образуемого земельного участка
32:02:0010102	Номер кадастрового квартала
:24	Кадастровый номер земельного участка

Система координат: СК-32

Обозначение характерных точек границ	Координаты, м		Длина линии м	Но точки
	X	Y		
1	464608,75	1243670,76	3,93	2
2	464612,21	1243672,63	4	3
3	464610,35	1243676,17	3,99	4
4	464606,84	1243674,27	4	1



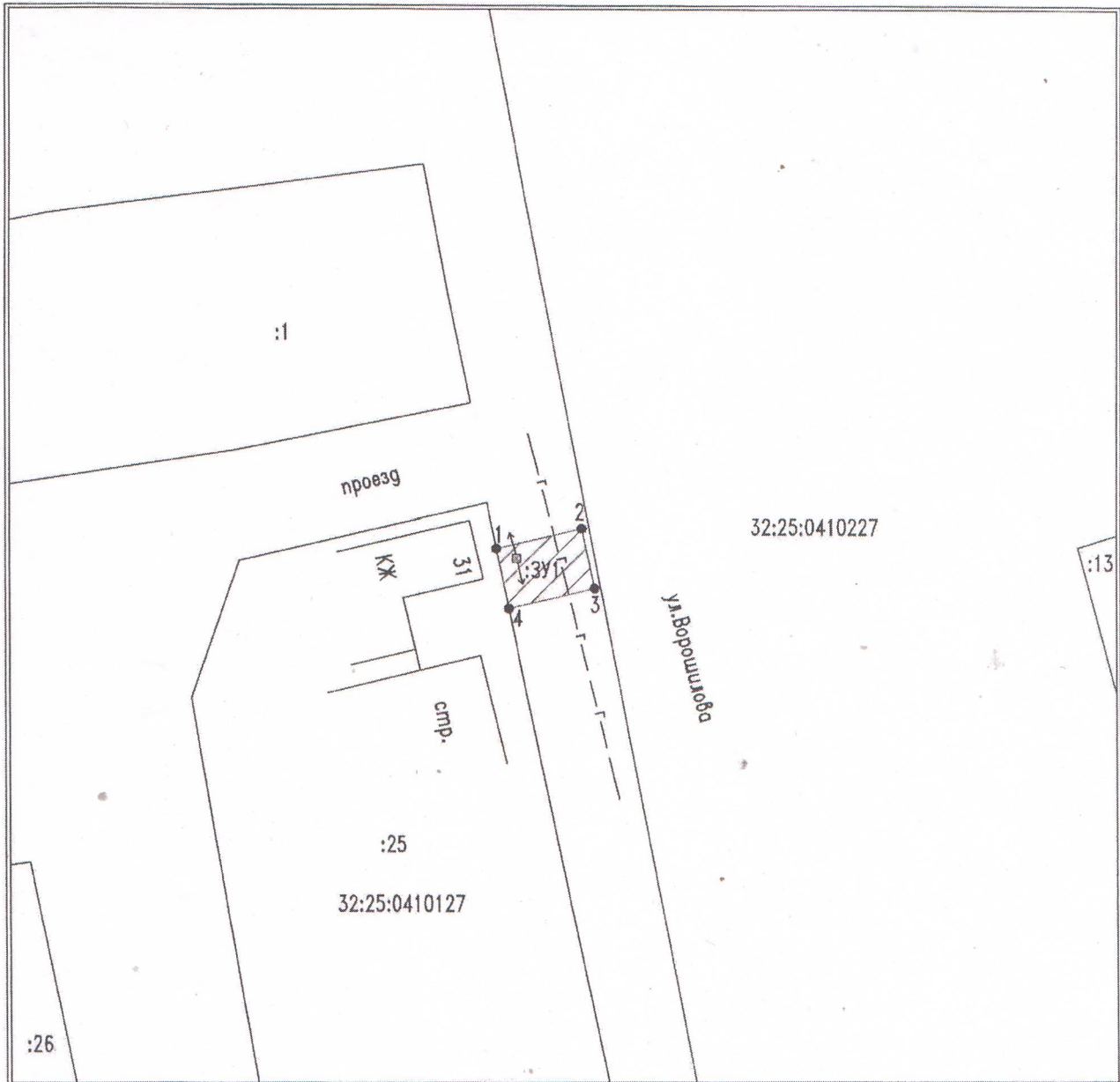
Утверждена
Гостышевский
 (наименование документа об утверждении, включая наименования органов государственной
Гостышевский
 власти или органов местного самоуправления, принявших решение об утверждении
Гостышевский
 схемы или подписавших соглашение о перераспределении земельных участков)
 от " *12* " *06* " 20 *23* г. № *388*

СХЕМА РАСПОЛОЖЕНИЯ

земельного участка или земельных участков на кадастровом плане территории

Адрес объекта: Брянская область, Суражский район, г.Сураж, ул.Ворошилова, д.31

Площадь земельного участка: 31 кв.м.



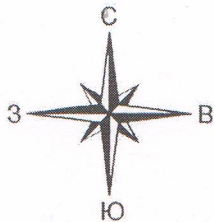
Масштаб 1:500

Условные обозначения:

—	Граница образуемого земельного участка
—	Граница кадастровых кварталов
—	Граница земельного участка включенная в ГКН
— г —	Распределительный газопровод
:ЗУ1	Обозначение образуемого земельного участка
32:25:0410127	Номер кадастрового квартала
:24	Кадастровый номер земельного участка

Система координат: СК-32

Обозначение характерных точек границ	Координаты, м		Длина линии м	На точку
	X	Y		
1	463865,56	1244309,43	6,61	2
2	463867,09	1244315,86	4,63	3
3	463862,55	1244316,81	6,62	4
4	463861,02	1244310,37	4,63	1



Утверждена

А.А. Мельников
 (наименование документа об утверждении, включая наименования органов государственной власти или органов местного самоуправления, принявших решение об утверждении схемы или подписавших соглашение о перераспределении земельных участков)

от "09" 06 2013 г. № 158

СХЕМА РАСПОЛОЖЕНИЯ

земельного участка или земельных участков на кадастровом плане территории

Адрес объекта: Брянская область, Суражский район, г.Сураж, ул.Чайковского, д.5а

Площадь земельного участка: 19 кв.м.



Масштаб 1:500

Условные обозначения:	
	Граница образуемого земельного участка
	Граница кадастровых кварталов
	Граница земельного участка включенная в ГКН
	Распределительный газопровод
ЗУ1	Обозначение образуемого земельного участка
32:25:0410114	Номер кадастрового квартала
:24	Кадастровый номер земельного участка

Система координат: СК-32

Обозначение характерных точек границы	Координаты, м		Длина линии м	Но точку
	X	Y		
1	464181,31	1243921,06	6,12	2
2	464182,76	1243927,01	3,22	3
3	464179,64	1243927,79	6,25	4
4	464178,35	1243921,67	3,02	1



СХЕМА РАСПОЛОЖЕНИЯ

земельного участка или земельных участков на кадастровом плане территории

Адрес объекта: Брянская область, Суражский район, г.Калинки, ул.Калинина, д.13а

Площадь земельного участка: 1980 кв.м.



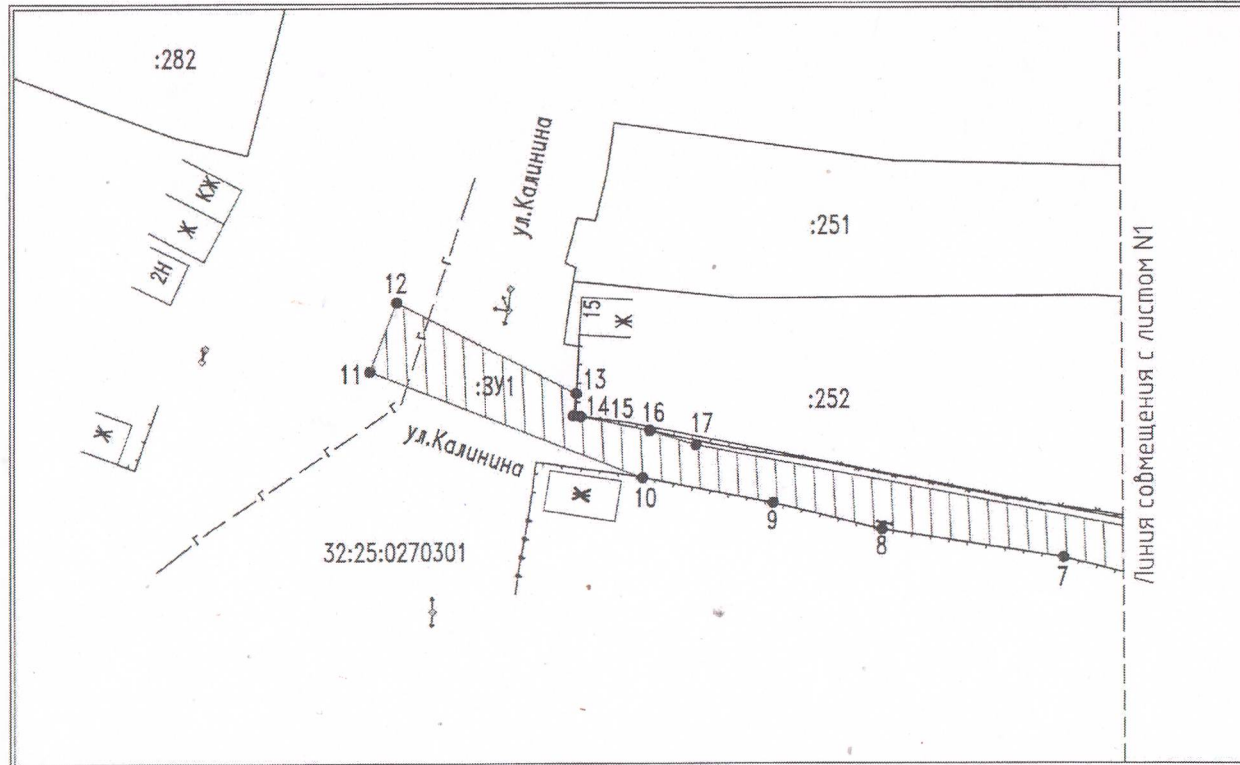
Утверждена

Государственный кадастровый инженер
 (наименование документа об утверждении, включая наименования органов государственной власти или органов местного самоуправления, принявших решение об утверждении схемы для подписавших соглашение о перераспределении земельных участков)

от "09" 06 2023 г. № 888

Лист N2 из 2

Система координат: СК-32



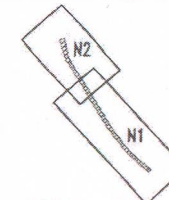
Обозначение характерных точек границ	Координаты, м		Длина линии м	На точку
	X	Y		
1	465042,39	1245383,27	15,92	2
2	465052,53	1245371	38,45	3
3	465079,06	1245343,17	56,2	4
4	465123,6	1245308,9	73,53	5
5	465185,51	1245269,22	13,23	6
6	465197,47	1245263,57	14,73	7
7	465210,44	1245256,6	24,4	8
8	465230,83	1245243,19	14,94	9
9	465243,99	1245236,12	17,74	10
10	465259,17	1245226,93	38,85	11
11	465295,48	1245213,13	9,92	12
12	465299,01	1245222,4	26,7	13
13	465273,22	1245229,3	2,93	14
14	465271,54	1245226,91	1	15
15	465270,72	1245227,48	9,28	16
16	465262,71	1245232,18	6,5	17
17	465256,83	1245234,93	82,13	18
18	465186,62	1245277,56	69,72	19
19	465127,07	1245313,8	55,47	20
20	465083,11	1245347,63	21,21	21
21	465068,62	1245363,12	32,86	22
22	465046,37	1245387,3	5,66	1

Масштаб 1:1000

Условные обозначения:

- Граница образуемого земельного участка :3У1 Обозначение образуемого земельного участка
- Граница кадастровых кварталов 32:07:0180711 Номер кадастрового квартала
- Граница земельного участка включенная в ГКН :244 Кадастровый номер земельного участка
- - - - - Распределительный газопровод

Схема компоновки листов






СХЕМА РАСПОЛОЖЕНИЯ

земельного участка или земельных участков на кадастровом плане территории

Адрес объекта: Брянская область, Суражский район, д.Калинки, ул.Калинина, д.13а
Площадь земельного участка: 1980 кв.м.

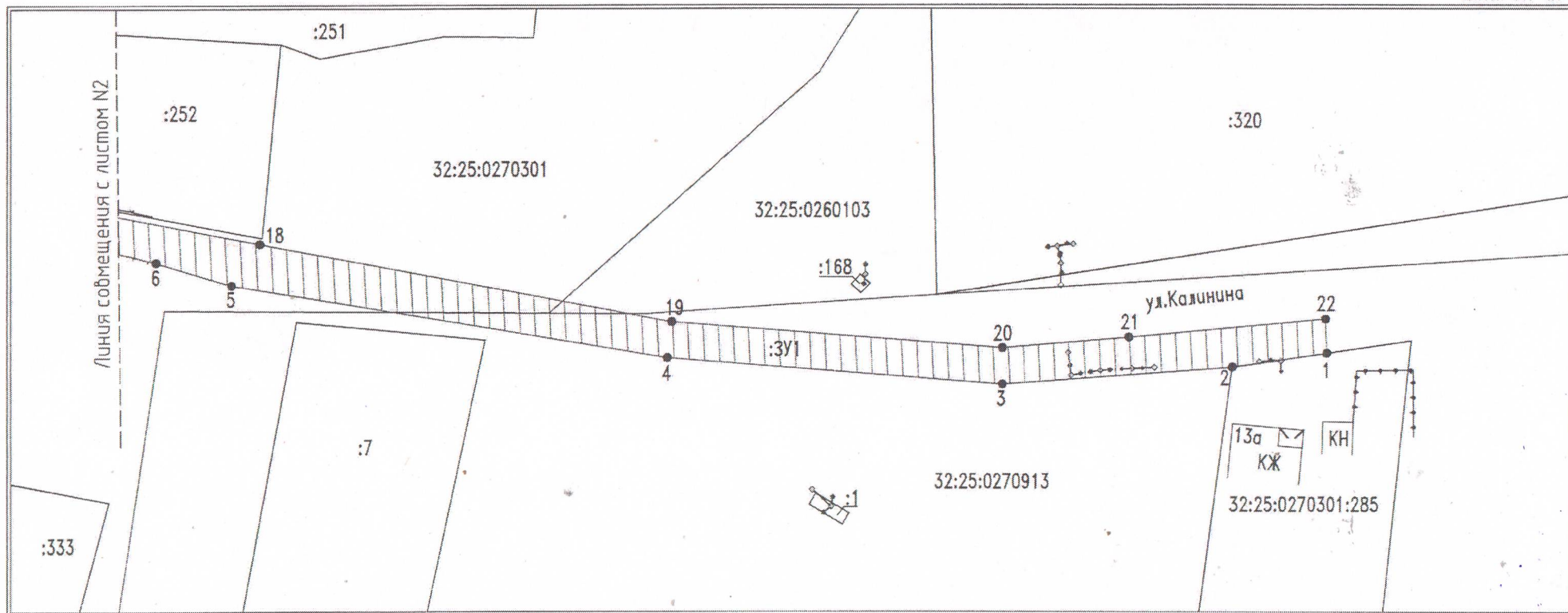


Утверждена

Горюхиным
(наименование документа об утверждении, включая наименование органов государственной власти или органов местного самоуправления, принявших решение об утверждении схемы или подписавших соглашение о перераспределении земельных участков)

от "09" 06 2018 г. № 358

Лист N1 из 2



Масштаб 1:1000

Условные обозначения:

- | | | | |
|-----|---------------------------------------------|---------------|--------------------------------------------|
| — | Граница образуемого земельного участка | :301 | Обозначение образуемого земельного участка |
| — | Граница кадастровых кварталов | 32:25:0270913 | Номер кадастрового квартала |
| — | Граница земельного участка включенная в ГКН | :244 | Кадастровый номер земельного участка |
| —г— | Распределительный газопровод | | |

Примечание: В местоположении границы земельного участка с кадастровым номером 32:25:0270301:252 на кадастровом плане территории выявлена кадастровая ошибка. Граница данного земельного участка показана условно, согласно установленного на местности забора.