

ПОСТАНОВЛЕНИЕ

от 09 июня 2023 года № 360

г. Сураж

Об утверждении схемы расположения
земельных участков на кадастровом
плане территории

Руководствуясь Земельным кодексом РФ, Градостроительным кодексом РФ, Правилами землепользования и застройки Дегтяревского сельского поселения, утвержденными решением Суражского районного Совета народных депутатов от 28.12.2016г. № 213, Правилами землепользования и застройки Кулажского сельского поселения, утвержденными решением Суражского районного Совета народных депутатов от 28.12.2016г. № 214, Правилами землепользования и застройки Нивнянского сельского поселения Суражского района Брянской области, утвержденные решением Совета народных депутатов города Суража от 28.12.2016г. № 217, администрация Суражского района

ПОСТАНОВЛЯЕТ:

1. Утвердить прилагаемые схемы расположения земельных участков на кадастровом плане территории для осуществления работ по строительству распределительных газопроводов, газопроводов-вводов до границы земельных участков к жилым домам:

- земельный участок, площадью 5100 кв.м., расположенный по адресу: Брянская область, Суражский район, д. Крутояр, ул. Первомайская, д.15, в границах кадастрового квартала 32:25:0030601, категория земель: земли населенных пунктов, земельный участок расположен в границах территорий общего пользования, действие градостроительных регламентов на которые не распространяется;

- земельный участок, площадью 2400 кв.м., расположенный по адресу: Брянская область, Суражский район, с. Кулаги, ул. Заречная, д. 41, в границах кадастрового квартала 32:25:0440601, категория земель: земли населенных пунктов, земельный участок расположен в границах территорий общего пользования, действие градостроительных регламентов на которые не распространяется;

- земельный участок, площадью 2600 кв.м., расположенный по адресу: Брянская область, Суражский район, с. Новый Дроков, ул. Советская, д.73, в границах кадастрового квартала 32:25:0170702, категория земель: земли населенных пунктов, земельный участок расположен в границах территорий общего пользования, действие градостроительных регламентов на которые не распространяется;

2. Настоящее постановление вступает в силу со дня подписания.


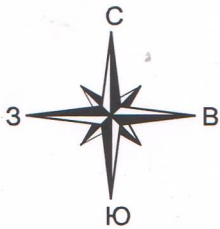
3. Отделу правовой и организационно-кадровой работы администрации Суражского района (Котенок В.Г.) настоящее постановление опубликовать в информационно-аналитическом бюллетене «Муниципальный вестник города Суража» и разместить на официальном сайте администрации Суражского района в информационно-телекоммуникационной сети «Интернет».

4. Контроль за исполнением настоящего постановления возложить на комитет по управлению муниципальным имуществом администрации Суражского района (Иванченко Н.В.).

**Глава администрации
Суражского района**

В.П.Риваненко

Иванченко Н.В.
2-26-65



Утверждена

Государственный
Администрация
Сужского района
 (наименование документа об утверждении, включая наименования органов государственной власти или органов местного самоуправления, принявших решение об утверждении схемы или подписавших соглашение о перераспределении земельных участков)

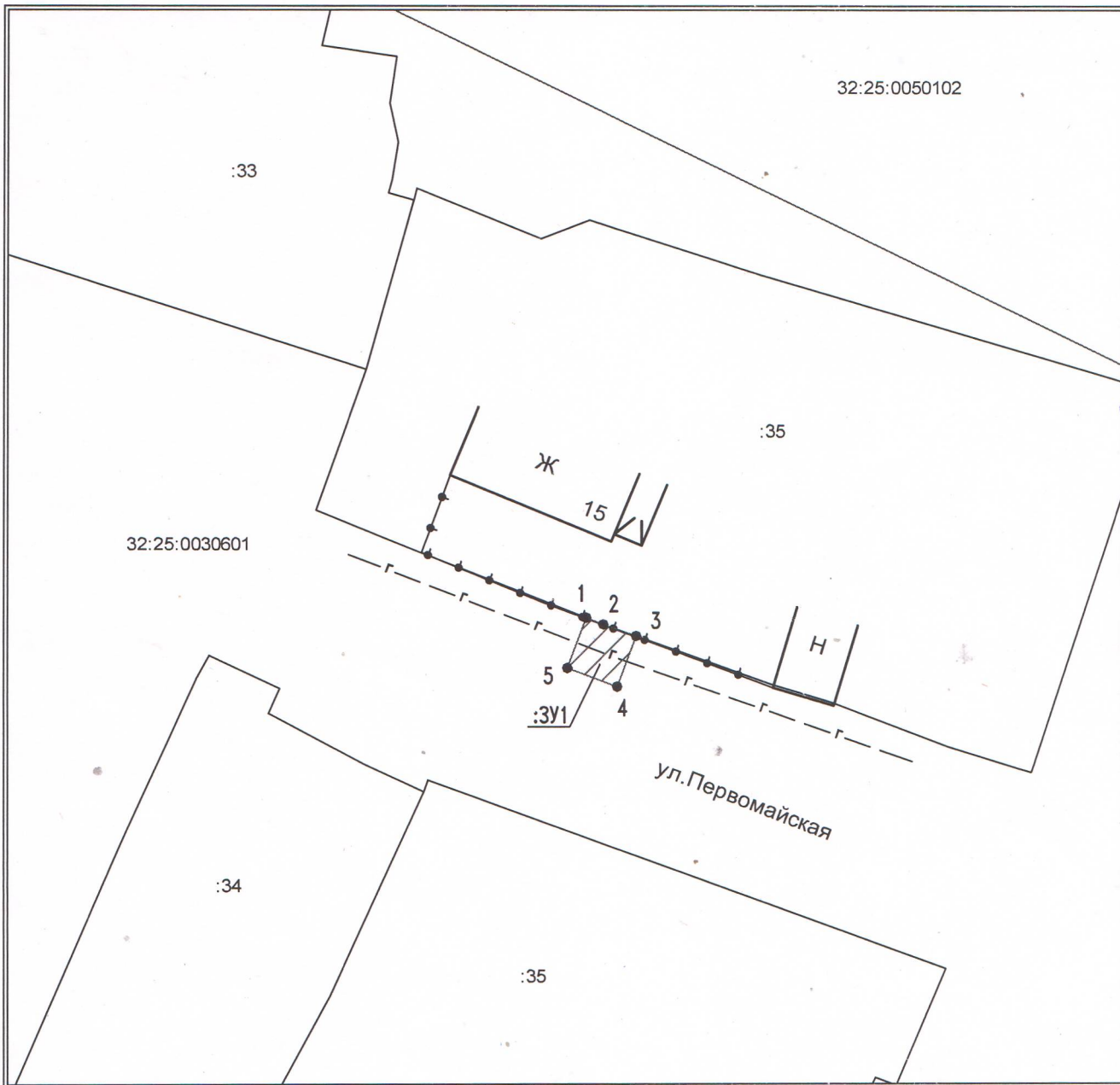
от "09" 08 2023 г. N 957

СХЕМА РАСПОЛОЖЕНИЯ

земельного участка или земельных участков на кадастровом плане территории

Адрес объекта: Брянская область, Суражский район, г. Крутойр, ул. Первомайская, г. 15

Площадь земельного участка: 16 кв.м.



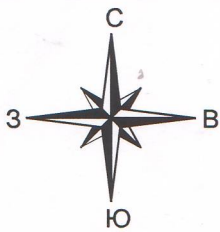
Масштаб 1:500

Система координат: СК-32

Условные обозначения:

- Граница образуемого земельного участка
- Граница кадастровых кварталов
- Граница земельного участка включенная в ГКН
- г — — — — — Распределительный газопровод
- :ЗУ1 Обозначение образуемого земельного участка
- 32:25:0030601 Номер кадастрового квартала
- :35 Кадастровый номер земельного участка

Обозначение характерных точек границ	Координаты, м		Длина линии м	На точку
	X	Y		
1	488160,16	1259150,78	1,38	2
2	488159,65	1259152,06	2,62	3
3	488158,77	1259154,53	4,06	4
4	488154,96	1259153,11	4	5
5	488156,35	1259149,36	4,06	1

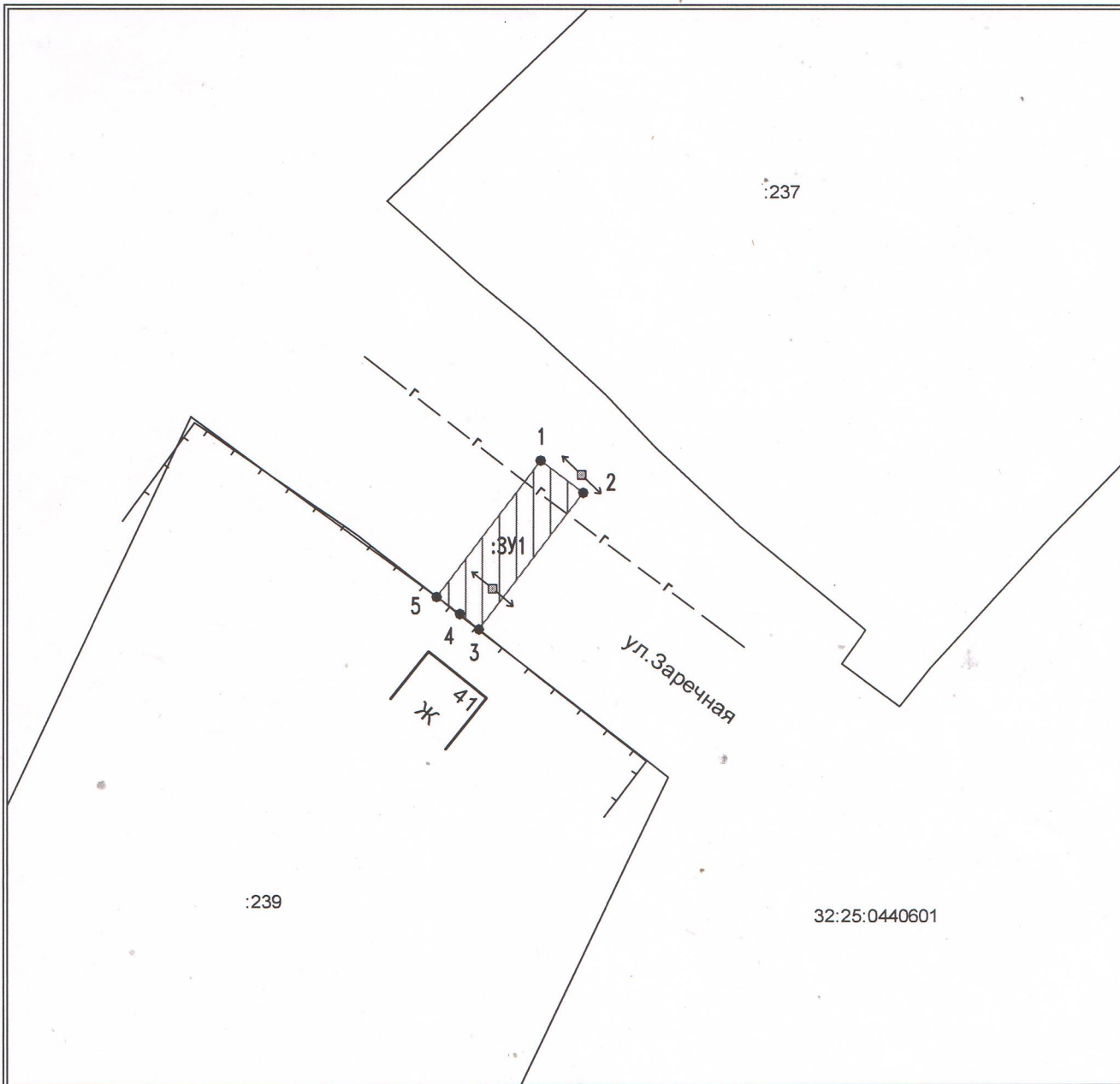


Утверждена
Третковская
 (наименование документа об утверждении, включая наименования органов государственной
Брянская область
 власти или органов местного самоуправления, принявших решение об утверждении
Суражского района
 схема или подписавших соглашение о перераспределении земельных участков)
 от "09" 06 2013г. N 360

СХЕМА РАСПОЛОЖЕНИЯ

земельного участка или земельных участков на кадастровом плане территории

Адрес объекта: Брянская область, Суражский район, с. Кулаги, ул. Заречная, г. 41
 Площадь земельного участка: 52 кв.м.



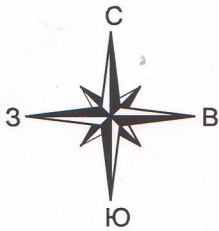
Масштаб 1:500

Система координат: СК-32

Условные обозначения:

———	Граница образуемого земельного участка
———	Граница кадастровых кварталов
———	Граница земельного участка включенная в ГКН
— г —	Распределительный газопровод
:ЗУ1	Обозначение образуемого земельного участка
32:25:0440601	Номер кадастрового квартала
:239	Кадастровый номер земельного участка

Обозначение характерных точек границ	Координаты, м		Длина линии м	Но точку
	X	Y		
1	450717,64	1244301,69	4	2
2	450715,23	1244304,88	12,93	3
3	450704,91	1244297,1	1,84	4
4	450706,06	1244295,66	2,16	5
5	450707,34	1244293,92	12,9	1



Утверждена
Л. С. Мухоморова
 (наименование документа об утверждении, включая наименования органов государственной
 власти или органов местного самоуправления, принявших решение об утверждении
 схем или подписавших соглашение о перераспределении земельных участков)

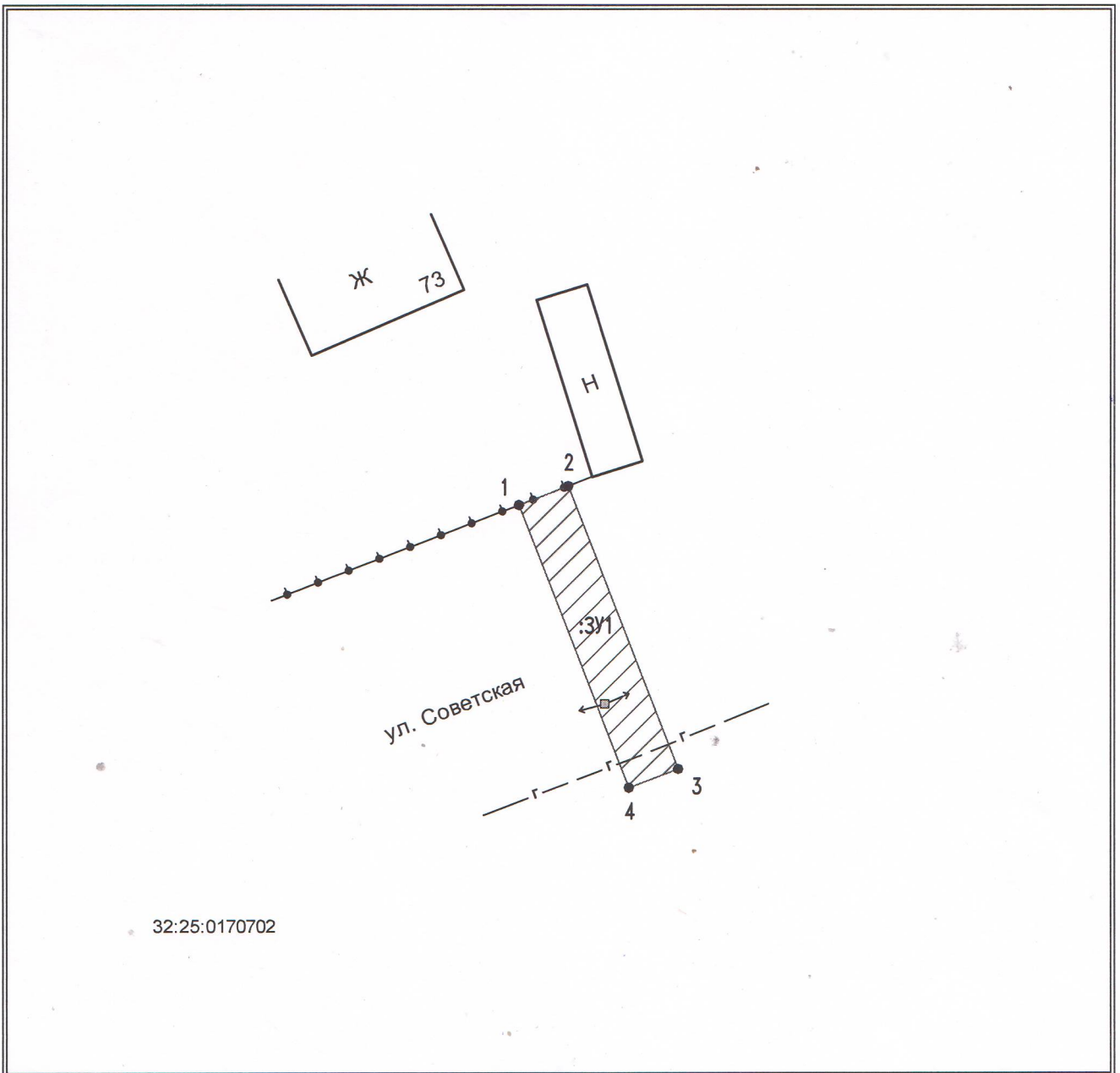
от 09 06 2013 г. № 380

СХЕМА РАСПОЛОЖЕНИЯ

земельного участка или земельных участков на кадастровом плане территории

Адрес объекта: Брянская область, Суражский район, г. Новый Дроков, ул. Советская, г. 73

Площадь земельного участка: 93 кв.м.



Масштаб 1:500

Система координат: СК-32

Условные обозначения:

—	Граница образуемого земельного участка
—	Граница кадастровых кварталов
—	Граница земельного участка включенная в ГКН
— г —	Распределительный газопровод
:3У1	Обозначение образуемого земельного участка
32:25:0170702	Номер кадастрового квартала
:24	Кадастровый номер земельного участка

Обозначение характерных точек границ	Координаты, м		Длина линии м	Но точку
	X	Y		
1	472486,63	1254505,66	4	2
2	472488,09	1254509,38	23,15	3
3	472466,48	1254517,72	4	4
4	472465,04	1254513,98	23,14	1