

ПОСТАНОВЛЕНИЕ

от 09 июня 2023 года № 359
г. Сураж

Об утверждении схемы расположения
земельных участков на кадастровом
плане территории

В соответствии со ст.ст. 11.3, 11.9, 11.10 Земельного кодекса РФ, Приказом Минэкономразвития России от 27.11.2014г. № 762 «Об утверждении требований к подготовке схемы расположения земельного участка или земельных участков на кадастровом плане территории и формату схемы расположения земельного участка или земельных участков на кадастровом плане территории при подготовке схемы расположения земельного участка или земельных участков на кадастровом плане территории в форме электронного документа, формы схемы расположения земельного участка или земельных участков на кадастровом плане территории, подготовка которой осуществляется в форме документа на бумажном носителе», Приказом Федеральной службы государственной регистрации, кадастра и картографии от 10.11.2020 № П/0412 «Об утверждении классификатора видов разрешенного использования земельных участков», Правилами землепользования и застройки Вязовичского сельского поселения Суражского района Брянской области, утвержденные решением Совета народных депутатов города Суража от 28.12.2016г. № 211, в целях образования земельного участка, администрация Суражского района

ПОСТАНОВЛЯЕТ:

1. Утвердить прилагаемую схему расположения земельного участка на кадастровом плане территории, в границах кадастрового квартала 32:25:0360401, на бумажном носителе со следующими показателями:

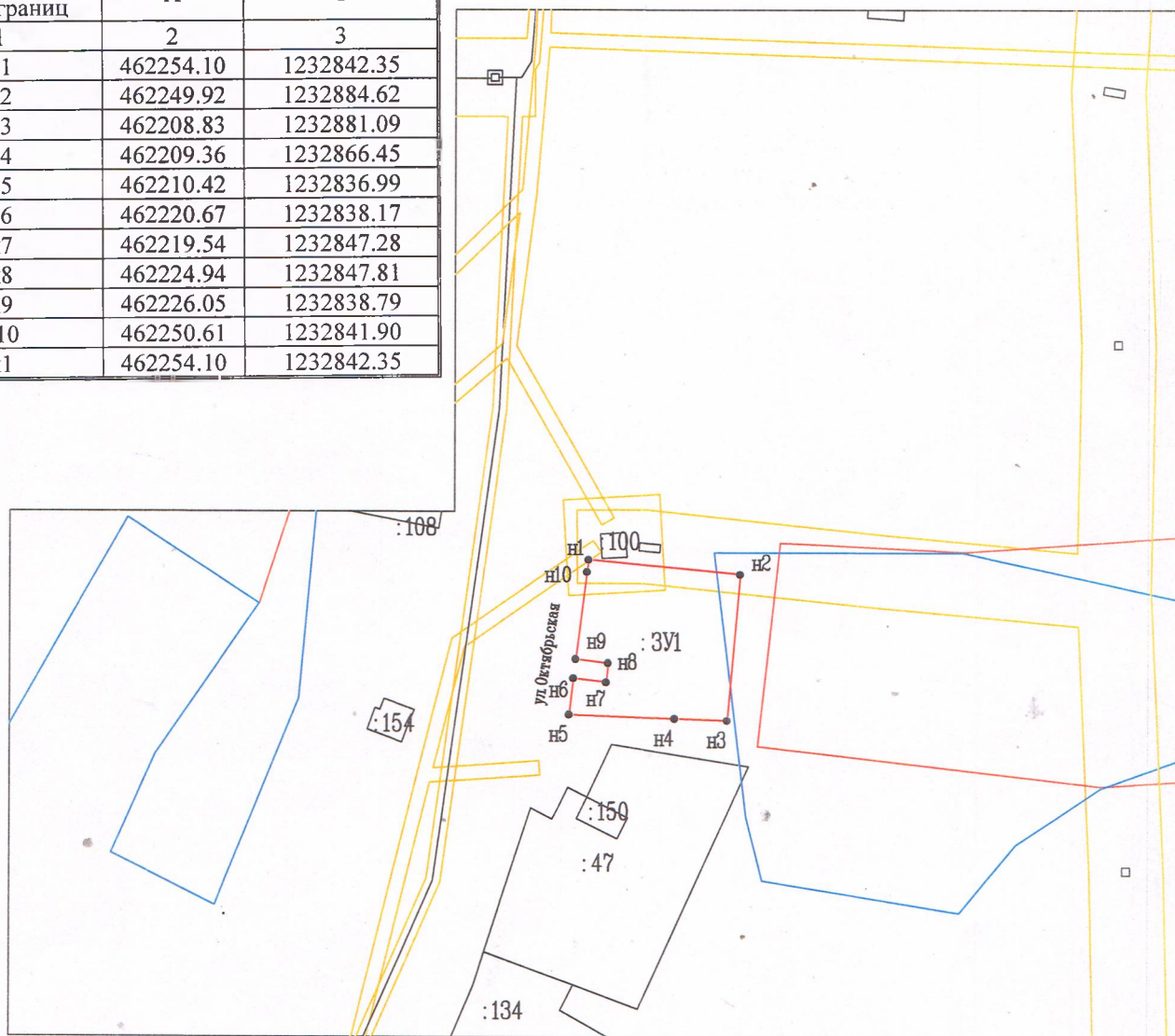
- ЗУ: - площадь земельного участка: 1796 кв.м.
- адрес участка: РФ, Брянская область, Суражский муниципальный район, Вязовичское сельское поселение, д. Андреевка, ул. Октябрьская, з/у 13;
 - территориальная зона: Зона административно-делового назначения (ОДЗ 201);
 - категория земель: земли населенных пунктов;
 - вид разрешенного использования: Общественное управление.



Утверждена
 Постановлением Администрации Суражского района
 от 19 июля 2023 г. № 859








Схема расположения земельного участка или земельных участков на кадастровом плане территории

| Условный номер земельного участка :ЗУ1 | | |
|--|---------------|------------|
| Система координат: МСК-32, зона 1 | | |
| Площадь земельного участка 1796 м ² | | |
| Обозначение характерных точек границ | Координаты, м | |
| | X | Y |
| 1 | 2 | 3 |
| н1 | 462254.10 | 1232842.35 |
| н2 | 462249.92 | 1232884.62 |
| н3 | 462208.83 | 1232881.09 |
| н4 | 462209.36 | 1232866.45 |
| н5 | 462210.42 | 1232836.99 |
| н6 | 462220.67 | 1232838.17 |
| н7 | 462219.54 | 1232847.28 |
| н8 | 462224.94 | 1232847.81 |
| н9 | 462226.05 | 1232838.79 |
| н10 | 462250.61 | 1232841.90 |
| н1 | 462254.10 | 1232842.35 |



Масштаб 1:2 000

Условные обозначения:

-  — граница земельного участка, установленная (уточненная) при проведении кадастровых работ
-  — границы земельных участков, установленных в соответствии с федеральным законодательством, включенные в ГКН, отражающиеся в масштабе
-  — граница кадастровых кварталов
-  — вновь образованный земельный участок
-  — кадастровый номер земельного участка
-  — надпись номера кадастрового квартала
-  — характерная точка границы, сведения о которой позволяют однозначно определить ее положение на местности